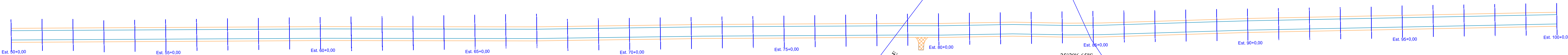
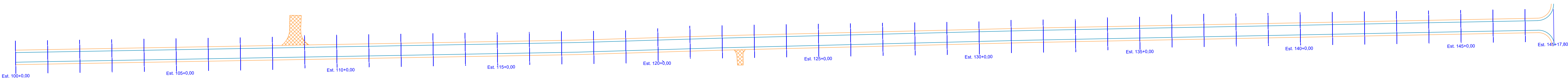


1 ESTAQUEAMENTO TRECHO 01
ESC.: 1:1000



2 ESTAQUEAMENTO TRECHO 02
ESC.: 1:1000



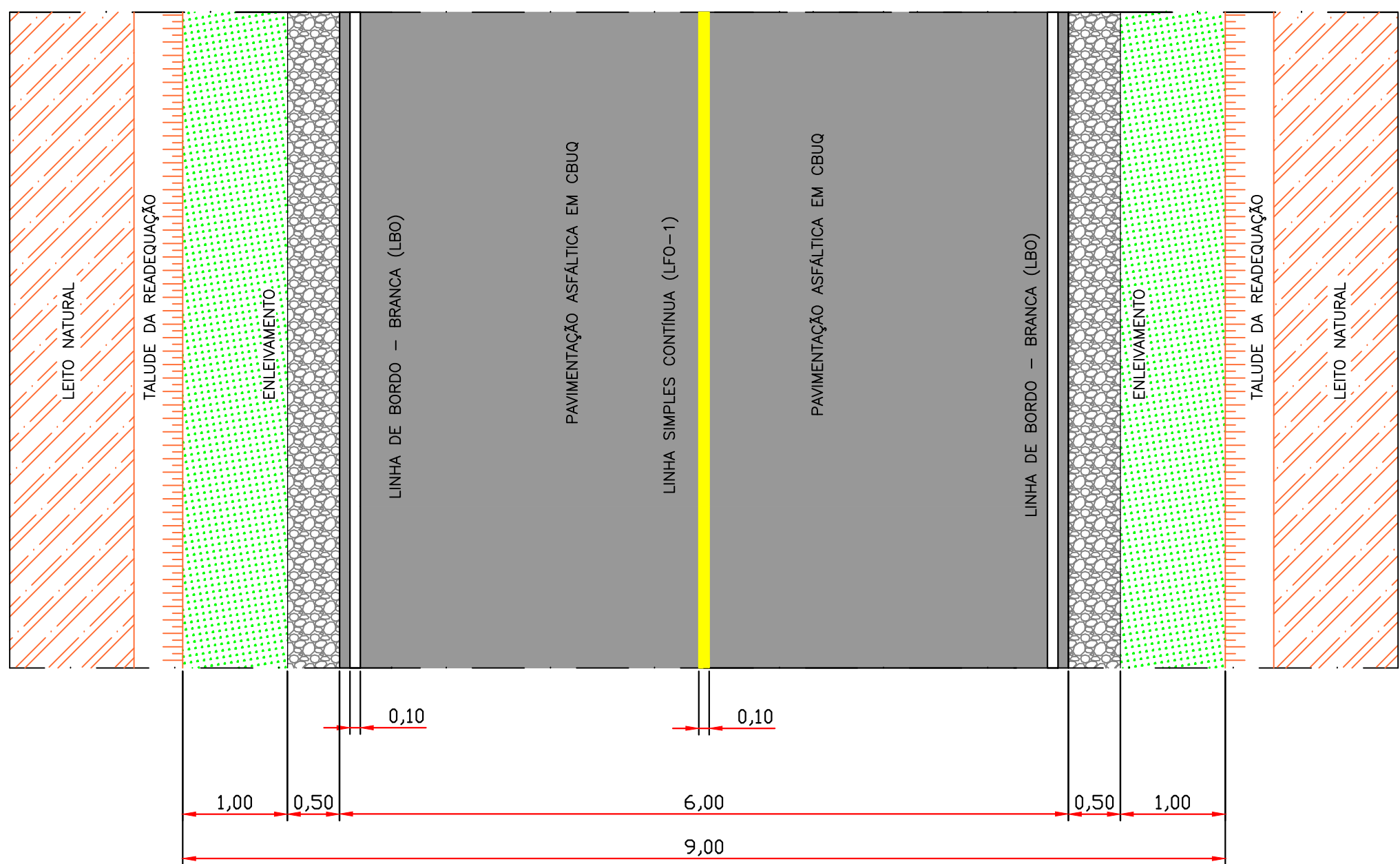
3 ESTAQUEAMENTO TRECHO 03
ESC.: 1:1000



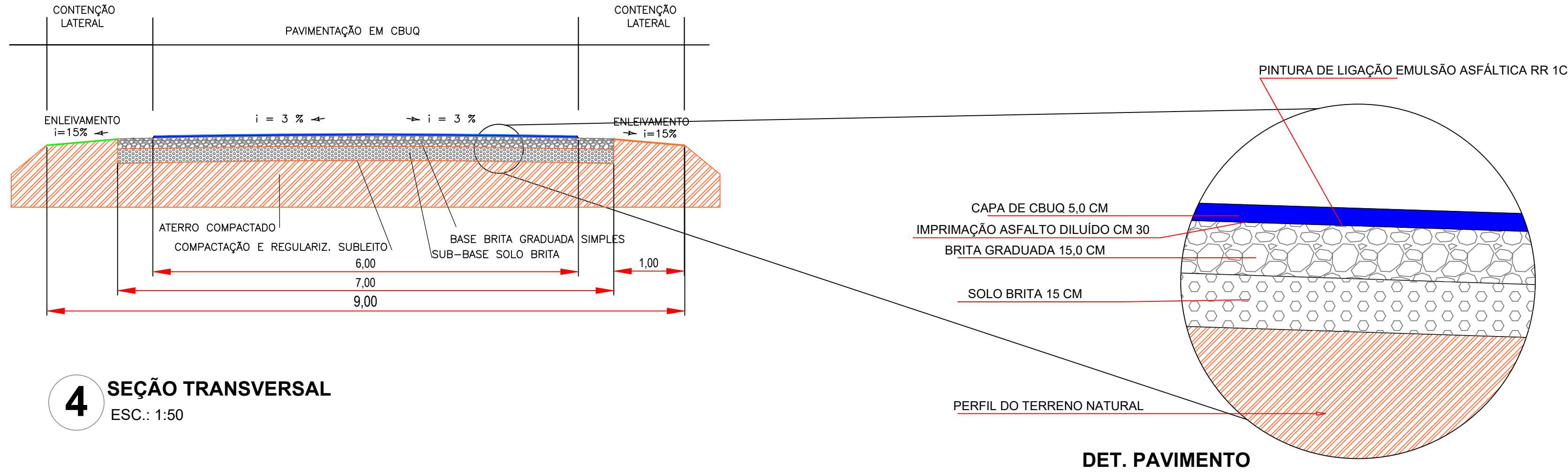
- PAVIMENTAÇÃO À EXECUTAR
- LFO-1: LINHA SIMPLES CONTÍNUA
- LBO: LINHA DE BORDO
- NÃO PAVIMENTADA

CÁLCULO DMT

| | |
|--------------------|-----------|
| DIST. DA SAMP | 13,70 Km |
| DIST. DA CONSPETRA | 27,30 Km |
| DIST. DA ITATIBA | 35,70 Km |
| DIST. DA BRITA FOZ | 46,60 Km |
| MEDIA DMT | 30,825 Km |



3 CROQUI DA VIA
ESC.: 1:50



4 SEÇÃO TRANSVERSAL
ESC.: 1:50

| COORDENADAS | |
|--|---|
| INÍCIO DO TRECHO COORD. X: 25°20'07" S COORD. Y: 54°17'57" W | FIM DO TRECHO COORD. X: 25°20'05" S COORD. Y: 54°16'11" W |
| QUADRO DE QUANTIDADES | |
| ÁREA DE PAVIMENTAÇÃO C/ CBUQ | 17.746,80 m² |
| LARGURA DA PAVIMENTAÇÃO | 6 m |
| EXTENSÃO DO TRECHO | 2.957,80 m |
| LARGURA DA BASE | 7 m |
| LARGURA DA SUB-BASE | 7 m |
| ÁREA DE GRAMA | 5.915,60 m² |

MUNICÍPIO DE
SÃO MIGUEL DO IGUAÇU
SECRETARIA DE PLANEJAMENTO

| PROJETO DE PAVIMENTAÇÃO ASFÁLTICA | | |
|---|---|--|
| DATA: JANEIRO/2028 | OBRA: PAVIMENTAÇÃO ASFÁLTICA EM CBUQ | CONTEÚDO: EST. TRECHO 01 |
| LOCALIZAÇÃO: ESTRADA DA UVR SÃO MIGUEL | CIDADE: SÃO MIGUEL DO IGUAÇU | EST. TRECHO 02 |
| DESENHO: ALEXANDRE F B | SM: 121 A SM: 117 | EST. TRECHO 03 |
| | RODOVIA: RODOVIA MUNICIPAL SM 223 | SEÇÃO TRANSVERSAL DET. DO PAVIMENTO |

PROPRIETÁRIO: RESPONSÁVEL TÉCNICO: